








GEMEINDE

## SIPPLINGEN

BEBAUUNGSPLAN FÜR DAS GEWANN "HALDE"

STRASSEN-U. BAULINIENPLAN M.1:1000

## Erläuterungen:

-  Neufestzustellende Straßenbegrenzungslinie
-  Neufestzustellende Baulinie (zwingend)
-  Baugrenze
-  Straßenverkehrsfläche
-  Nicht überbaubare Grundstücksflächen
-  Offene Bauweise nur Einzelhäuser zulässig
-  Grenze des räumlichen Geltungsbereiches des Bebauungsplanes
- WR Reines Wohngebiet
- 0,20 Grundflächenzahl
- 0,30 Geschosflächenzahl

Konstanz, den 21.5. 1966

Der Planfertiger:

ARNO JAHN  
 BAU-ING. B.D.B.  
 FREIER ARCHITEKT  
 KONSTANZ  
 SALESIANERWEG 1 - TEL. 2114

Sipplingen, den 29. Mai 1968

Der Bürgermeister:

*Cordes - Currier*