


GEMEINDE
SIPPLINGEN



Bodenseekreis

BEBAUUNGSPLAN „KOGENHALDE“ Teiländerung

Teil E: Lageplan

Maßstab 1: 500


Fertigung².....

Teil E

Blatt 1 - 1

Aufgestellt gem. § 2 (1) BauGB
durch Beschluss des Gemeinderats vom 11.5.2005
ortsübliche Bekanntmachung am 28.6.2006


Sipplingen, den 28. Feb. 2007


Anselm Neher
Bürgermeister

Offenlage gem. § 3 (2) BauGB vom 6.7. bis 7.8.2006
ortsübliche Bekanntmachung am 28.6.2006

Satzungsbeschluss
gem. § 10 (1) BauGB mit § 4 (1) GO am 28.02. 2007


Sipplingen, den 28. Feb. 2007


Anselm Neher
Bürgermeister

Rechtsverbindlich
gem. § 2 (1) BauGB
durch Bekanntmachung


vom 28. März 2007

Sipplingen, den 28. März 2007


Anselm Neher
Bürgermeister

Ausgefertigt
es wird bestätigt, dass der Inhalt dieses Bebauungsplans mit
seinen zeichnerischen und textlichen Festsetzungen unter
Beachtung der vorstehenden Verfahrens mit den hierzu
ergangenen Beschlüssen des Gemeinderats der Gemeinde
Sipplingen übereinstimmt.

Sipplingen, den 01. März 2007


Anselm Neher
Bürgermeister

Plan: Kogenhalde_BBP ÄND_500	Datum: 18.12.2006 us/e	gez:	3.4.06
Blattgröße: 750 x 420 mm		geändert:	8.5.06
Originalmaßstab: 1:500			29.5.06
			9.6.06

BÜRO AM SEE MEUB · SEITZ DIPL.-ING FREIE ARCHITEKTEN STADTPLANER SRL
Rathausstraße 12 · 78354 Sipplingen/Bodensee · Tel. 0 75 51 - 91 52 26 · Fax 91 52 27 · e-mail seitz_buero@t-online.de