


ART DER BAULICHEN NUTZUNG :

 GEWERBEGEBIET

BAUWEISE :

0 = OFFENE
△ = NUR EINZEL - u DOPPELHÄUSER




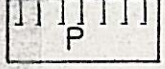

GEMEINBEDARFS FLÄCHEN :



NUTZUNGSSCHABLONE :

BAUGEBIET	ZAHL D. VOLLGESCH.
GRUNDFLÄCHEN Z.	GESCHOSSFLÄCH. Z.
DACHFORM, -NEIGUNG BAUWEISE	




ÖFFENTL. VERKEHRSFLÄCHEN:


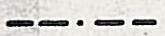












 FAHRVERKEHRSSTRASSEN
 ANLIEGER - +FUSSGÄNGER
 FUSSWEGE
 PARKPLÄTZE
 STRASSENBEGRENZUNGSL.

①

GE	II
0,65	1,3
≤ 18°	0

GRÜNFLÄCHEN:

 OBSTANLAGE
 PRIVATES GARTENGELÄNDE
 SCHUTZBEPFLANZUNG

 BAULINIE
 BAUGRENZE
 FLÄCHE FÜR:
 Ga GARAGEN
 GGa GEMEINSCHAFTSGARAGEN
 TGa TIEFGARAGENZUFAHRT
 St STELLPLÄTZE
 GSt GEMEINSCHAFTSSTELLPL.
 ABGRENZUNG UNTERSCHIEDLICHER NUTZUNG
 GRENZE D. GELTUNGSBEREICHES
 GEPLANTE GRUNDSTÜCKSGRENZEN
 BESTEHENDE GRUNDSTÜCKSGRENZEN
 WEGFALLENDE GRUNDSTÜCKSGRENZEN
 SICHTFLÄCHEN (V.D. BEBAUUNG FREIZUHALTENDE FLÄCHEN)
 ZUFahrtsVERBOT
 HAUPTFIRSTRICHTUNG
 ① NUMMER DER BAUFLÄCHENNUTZUNG (SIEHE ÜBERSICHT)
 LEITUNGSRECHT
 GEPL. UMFORMERSTATION
 FLÄCHE FÜR VERSORGUNGSANLAGEN